



REGIONE SICILIANA
Assessorato Infrastrutture e Mobilità

Data Avviso: 05/11/2022

Dipartimento Regionale Tecnico

Ufficio del Genio Civile

Sede di Catania

Oggetto: Zone Sismiche - D.P.R. n. 380 del 06/06/2001 e ss.mm. e ii. - Art. 94 - Autorizzazione per l'inizio dei lavori.

COMUNICAZIONE DI AVVIO DI PROCEDIMENTO

Comune: Aci Castello
Committente: Comune di Aci Castello
Lavori di: "INTERVENTI DI RIQUALIFICAZIONE DI PIAZZA LUCHINO VISCONTI IN ACITREZZA E DEL SOTTOSTANTE EDIFICIO PUBBLICO"
Ubicazione: Via dei Ciclopi \ P.zza L. Visconti, Acitrezza
Progetto n. 109361
Protocollo n. 20220099241

Al Committente Comune di Aci Castello
c/o il suo delegato FABRIZIO RUSSO
Al D.LL. Fabrizio Russo
Al collaudatore

Ai sensi dell'art. 7 della L. 241/1990 e ss. mm. e ii. si comunica l'avvio del procedimento amministrativo relativo al progetto n. 109361 prot. 20220099241 del 26/10/2022

In relazione all'istanza in oggetto, si comunica che verrà emesso provvedimento di competenza di questo Ufficio, che potrà essere scaricato, in formato pdf, dalla sezione "Avvisi".

Il provvedimento suddetto riporterà i dati ai quali si dovrà fare riferimento per tutte le successive comunicazioni al Genio Civile.

I lavori dovranno essere eseguiti in conformità al progetto a cui il provvedimento farà riferimento e nel rispetto delle norme di cui al D.P.R. 380/2001, come recepito dalla L.R 16/2016 ed al D.M. 17.01.2018.

L'esecuzione di eventuali varianti sostanziali, che si rendessero necessarie nel corso dei lavori, rimane subordinata al rilascio da parte di quest'Ufficio di un ulteriore provvedimento, a seguito di nuova istanza.

L'autorizzazione verrà rilasciata entro sessanta giorni dalla richiesta e verrà trasmessa allo Sportello Unico, subito dopo il rilascio, per i provvedimenti di sua competenza.

Il Tecnico Istruttore, incaricato per il controllo è MARCO SEBASTIANO GIOVANNI CONSOLI, che può essere contattato con email: m.consoli@protezionecivilesicilia.it

Copia della presente comunicazione sarà disponibile nella sezione "Cronologia" del portale Sismica.

Il presente documento viene generato automaticamente dal sistema informatico SISMICA della Regione Siciliana.

Ufficio del Genio Civile
Il Dirigente del Servizio o suo Delegato



6ec4da40-718d-4f70-ac66-df63e35afcb4



REGIONE SICILIANA
Assessorato Infrastrutture e Mobilità

Data Avviso: 05/11/2022

Dipartimento Regionale Tecnico

Ufficio del Genio Civile

Sede di Catania

Nel rispetto di quanto prescritto dalla L. 241/1990 e ss. mm. si comunica che per il presente procedimento amministrativo:- Le unità Operative che si occupano di Sismica in ogni ufficio del Genio civile, ognuna per le proprie competenze, rappresentano l'unità organizzativa responsabile dell'istruttoria e di ogni atto procedimentale interlocutorio. - l'ingegnere Capo dell'Ufficio del Genio Civile di Catania è responsabile dell'adozione del provvedimento finale;- ai fini dell'eventuale richiesta di esercizio dei poteri sostitutivi, il responsabile della correttezza e della celerità, è il Dirigente Generale del Dipartimento Regionale Tecnico, nella persona dell'Arch. Salvatore Lizzio;

Il Responsabile della piattaforma telematica è il Dott. Mario Parlavecchio mparlavecchio@regione.sicilia.it

Oggetto: Avviso Procedimento

Ufficio del Genio Civile
Il Dirigente del Servizio o suo Delegato



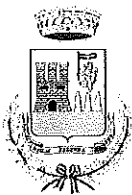
6ec4da40-718d-4f70-ac66-df63e35afcb4

UGCDRT/SISMICA/20220101898/N.060.100 del 05/11/2022

Firmato digitalmente da

SALVATORE PASSARELLO

CN = PASSARELLO SALVATORE
O = Ordine Architetti di
Siracusa/930027800893
C = IT



COMUNE DI ACI CASTELLO

CITTA' METROPOLITANA DI CATANIA

5ª AREA - SERVIZI TECNICI ALLE INFRASTRUTTURE

Programmazione e Gestione Opere Pubbliche

Prot. n. 0045967

del 09/11/2022

Alla Sovrintendenza ai Beni Culturali di Catania
sopriect@certmail.regione.sicilia.it

All'Azienda Sanitaria Provinciale di Catania
ASP Catania 3
Settore Igiene e Sanità Pubblica
dipartimentoprevenzione@pec.aspct.it
protocollo@pec.aspct.it

All'Ufficio del Genio Civile – Catania
geniocivile.ct@certmail.regione.sicilia.it

All'Ufficio Urbanistica - Area VI
Comune di Aci Castello
SEDE

All'Ufficio Manutenzioni - Area IV
Comune di Aci Castello
SEDE

Alla Capitaneria di Porto di Catania
dm.catania@pec.mit.gov.it

Alla A.M.P. "Isole Ciclopi"
Direttore dott. Riccardo Strada
consorzio@pec.isoleciclopi.it


Al Progettista STUDIO FRA Architettura ed Ecoinnovazione Srl
studiofra@me.com

All'ufficio notifiche (per pubblicazione all'albo pretorio)
SEDE

e p.c. Al Sig. Sindaco
del Comune di Aci Castello

All'Assessore S. Danubio
del Comune di Aci Castello

LORO SEDI



AVVISO DI INDIZIONE DELLA CONFERENZA DEI SERVIZI

Oggetto: Progetto esecutivo relativo agli INTERVENTI DI RIQUALIFICAZIONE DI PIAZZA LUCHINO VISCONTI E DEL SOTTOSTANTE EDIFICIO PUBBLICO - CUP H25D18000320004

IL RESPONSABILE DELL'AREA V

Atteso l'interesse precipuo dell'Amministrazione di impiegare fonti di finanziamento connesse al Piano Nazionale di Ripresa e Resilienza per la realizzazione dell'opera *de qua*;

Dato atto che nel vigente piano triennale OO.PP. 2021-2023, approvato con Delibera di C.C. n° 26/2022, risulta inserito al punto 5 il progetto per "*RIQUALIFICAZIONE DI PIAZZA LUCHINO VISCONTI E DEL SOTTOSTANTE EDIFICIO PUBBLICO*", al quale è stato assegnato il *CUP H25D18000320004*;

Ai fini dell'approvazione del progetto in epigrafe, essendo la conclusione positiva del procedimento subordinata all'acquisizione di più pareri, intese, concerti, nulla osta o altri atti di assenso, comunque denominati, resi da diverse amministrazioni, inclusi i gestori di beni o servizi pubblici

INDICE

la conferenza di servizi ai sensi degli artt. 14 e seguenti della L.241/90 e ss.mm., degli artt. 31 comma 4 lettera h) e art. 27 del D. Lgs 50/2016 nonché dell'art. 18 della Legge Regionale n. 7/2019 invitando a parteciparvi tutte le Amministrazioni coinvolte ed elencate in indirizzo

Detta conferenza si connota come decisoria ed è convocata in forma semplificata e in modalità asincrona ai sensi dell'art.14 bis di detta Legge 241/90 e dell'art. 18 della L.R. 7/2019.

I soggetti in indirizzo sono invitati a trasmettere le proprie determinazioni in merito ai progetti di che trattasi formulate in termini di assenso o dissenso congruamente motivate esplicitando in maniera chiara e analitica eventuali modifiche necessarie ai fini dell'assenso .

Il termine entro il quale possono essere richiesti chiarimenti, integrazioni documentali, viene fissato in 15 gg. dalla presente. I soggetti coinvolti sono chiamati a rendere le proprie determinazioni entro il termine di **giorni 20** dalla presente comunicazione. La mancata comunicazione delle determinazioni entro il termine fissato, ovvero la comunicazione delle valutazioni prive di requisiti previsti all'art.14 bis comma 3 della L.241/90 equivalgono ad assenso senza condizioni.

Allo scadere del termine di cui sopra questa Amministrazione procedente provvederà ad adottare entro 5gg. lavorativi la determinazione motivata di conclusione positiva della conferenza, qualora abbia acquisito atti di assenso non condizionato, ovvero qualora ritenga che le condizioni e prescrizioni eventualmente indicate ai fini dell'assenso o del superamento del dissenso possano essere accolte senza necessità di modifiche sostanziali al progetto. La determinazione di conclusione della conferenza adottata dall'amministrazione procedente sostituisce ad ogni effetto tutti gli atti di assenso, comunque denominati di competenza delle Amministrazioni/Enti interessati.

In uno alla presente vengono trasmessi gli elaborati in formato digitale come di seguito elencati.

1. RelGen - Relazione Generale
2. RelPaes - Relazione Paesaggistica
3. RelEl - Relazione impianto elettrico
4. RelCalcEl - Relazione calcoli elettrici
5. CompMetr - Computo metrico
6. ElPr - Elenco prezzi
7. AnPr - Analisi dei prezzi
8. StInc - Stima delle incidenze della sicurezza e della manodopera
9. QuadEcon - Quadro Economico
10. CapSp - Capitolato Speciale d'Appalto e Schema di contratto
11. C - Cronoprogramma
12. PMO - Piano di Manutenzione dell'opera
13. PSC - Piano di sicurezza e di coordinamento
14. Tav Si01 - Layout di cantiere
15. Tav R00 - Inquadramento territoriale
16. Tav R01 - Planimetria Piazza Visconti e prospetti Scala 1:100



17. Tav R02 - Planimetria edificio e sezioni Scala 1:100
18. Tav A00 – Viabilità Scala 1:100
19. Tav A01 - Planimetria Piazza Visconti e prospetti Scala 1:100
20. Tav A02 - Planimetria edificio e sezioni Scala 1:100
21. Tav A03 - Pianta Piazza Visconti di Progetto Scala 1:50
22. Tav A04 - Planimetria Edificio di Progetto Scala 1:50
23. Tav A05 - Prospetti, Sezioni e dettagli costruttivi Scala 1:50
24. Tav A06 - Prospetti, Sezioni e dettagli costruttivi Scala 1:50
25. Tav A07 - Dettagli costruttivi
26. Tav A08 - Dettagli costruttivi
27. Tav A09 - Disegni Contabili
28. Tav A10 - Disegni Contabili
29. Fasc.Ren. - Fascicolo render
30. Rel St 01 - Relazione generale
31. Rel St 02 - Relazione materiali esistenti e di progetto
32. Allegato 01 - Rel St 02 - Relazione tecnica indagini consegnata
33. Allegato 02 -Rel St 02 - Risultati indagini distruttive consegnata
34. Rel St 03 - Relazione sulle fondazioni
35. Rel St 04 - Relazione di calcolo ai sensi del cap. 10.2 delle NTC 2018
36. Rel St 05 - Relazione geotecnica verifica portanza fondazione
37. Rel St 06 - Tabulato di calcolo adeguamento sismico verifiche elementi in c.a. e push over
38. Rel St 07 - Tabulato di calcolo verifiche solai in latero cemento
39. Rel St 08 - Piano di manutenzione elementi strutturali
40. Tav St01 - Pianta impalcato edificio esistente con dettaglio interventi di demolizione dettagli e armature travi e pilastri esistenti
41. Tav St02 - Pianta impalcato quota 0,00 di progetto
42. Tav St03 - Pianta impalcato quota 3,90 di progetto e particolare nuovi solai
43. Tav St04 - Sezioni strutturali edificio esistente e di progetto
44. Tav St05 - Esecutivi strutturali piastra di base armatura e raffittimenti inferiore
45. Tav St06 - Esecutivi strutturali piastra di base armatura e raffittimenti superiore
46. Tav St07 - Esecutivi strutturali nuovi setti armatura di base e raffittimenti
47. Tav St08 - Esecutivi strutturali nuove travi e particolare intervento su travi esistenti
48. Tav St09 - Esecutivi strutturali incamiciatura pilastri e particolare intervento su pilastri esistenti
49. Tav.Idr01 - Tav Impianto idrico e clima
50. Tav.CI01 - Tav Impianto climatizzazione
51. Tav.EL01 - Tav Impianto elettrico interni ed esterni - FM
52. Tav.EL02 - Tav Impianto elettrico interni ed esterni - Illuminazione
53. Tav.EL03 - Tav Impianto elettrico interni ed esterni – Impianti speciali
54. Tav.EL05 - Tav Impianto elettrico – Schemi elettrici unifilari
55. Rel Screen - Relazione di Screening -
56. Relazione sui risultati sperimentali corrispondenti alle indagini specialistiche ritenute necessarie alla realizzazione dell'opera
57. Relazione Geologica ed indagini

Ad ogni buon fine si trasmettono i contatti del R.U.P. r Responsabile dell'Area V Ll.Pp. Arch. Salvatore Passarello per eventuali chiarimenti o comunicazioni:

Tel. 0957373519, 3491724997 - e-mail: salvatore.passarello@comune.acicastello.ct.it

Infine, atteso che per l'ottenimento dei pareri, si rende necessario l'inoltro degli elaborati esclusivamente tramite portale "Paesaggistica" della Soprintendenza ai BB.CC.AA. e "Portos" dell'Ufficio del Genico Civile, si da atto che il sottoscritto R.U.P. e Dirigente in P.O. Dell'Area V ha delegato il progettista STUDIO FRA Architettura ed Ecoinnovazione Srl con sede in Via E. A. Pantano, 26 - 95129 Catania, per la trasmissione dei documentazione afferente la Convocazione di Conferenza dei servizi.


Si informa che copia dei progetti esecutivi è depositata presso il settore LL.PP. del Comune di Aci Castello in Via Firenze 118.



Una copia della presente comunicazione viene pubblicata all'Albo Pretorio del Comune di Aci Castello e sul sito web istituzionale, dove si potrà prendere visione degli elaborati progettuali sopracitati.

Al fine di consentire il prelievo della documentazione progettuale si comunica che gli elaborati sono disponibili fino al giorno 16/11/2022 al seguente Link: <https://we.tl/t-NJRwuFr4jR>

Il RUP e Responsabile dell'Area V
Arch. Salvatore Passarello





Data Avviso 11/11/2022

Oggetto: 6) Autorizzazione paesaggistica

AUTORIZZAZIONE PAESAGGISTICA

Descrizione "INTERVENTI DI RIQUALIFICAZIONE DI PIAZZA LUCHINO VISCONTI IN ACITREZZA E DEL SOTTOSTANTE EDIFICIO PUBBLICO"
Ubicazione Via Lungomare dei Ciclopi \ P.zza visconti, Acitrezza
Istanza n. 22830
Protocollo 20220086777

Al Committente Comune di Aci Castello
c/o il suo delegato Fabrizio Russo
al Sindaco / S.U.E. del Comune di Aci Castello

Con riferimento all'istanza in oggetto

- visto il Codice dei Beni Culturali e del Paesaggio (D.L.vo n. 42 del 22.01.2004 e ss.mm.ii.);
esaminata la documentazione allegata all'istanza;

VISTO l'articolo 3, comma 1, del decreto presidenziale 15 marzo 1995, n. 60, ai sensi del quale il termine per la conclusione del procedimento decorre dalla data in cui gli elaborati, anche integrativi e/o di completamento, pervengono a questo Servizio;

VISTO lo strumento urbanistico vigente che prevede il nulla osta di questa Soprintendenza per gli interventi ricadenti in Z.T.O. A;

VISTO il D.M. del 23.6.1956 con il quale è stato sottoposto a vincolo paesaggistico parte del territorio del Comune in oggetto;

VISTO il D.A.

031/GAB del 3.10.2018 con il quale è stato adottato il Piano Paesaggistico relativo agli ambiti regionali 8, 11,12,13,14,16,17 ricadenti nella provincia di Catania;

VISTO il D.A. 062/GAB del 12.06.2019 con il quale è stata apportata una modifica al Piano Paesaggistico relativo agli ambiti regionali 8, 11,12,13,14,16,17 ricadenti nella provincia di Catania;

CONSIDERATO che l'intervento, secondo i regimi normativi del Piano Paesaggistico adottato ricade in un'area con Livello di tutela I contesto 15a: Paesaggio dei centri storici di Aci Castello, Aci Catena, Acireale, San Gregorio di Catania e Valverde e dei nuclei storici di Aci Trezza, Cosentini, Ficarazzi, Maria Vergine, dei centri e nuclei abitati e relative aree urbane; aree di interesse archeologico comprese (Comprendente le aree di interesse archeologico di C.da Reitana, Capo Mulini, Gazzena);

PRESO ATTO dei contenuti della documentazione prodotta con particolare riferimento all'epoca di edificazione della piazza che risulta ascritta antecedentemente l'introduzione e vigenza del vincolo paesaggistico in detta realtà territoriale;

VISTA la domanda di autorizzazione paesaggistica, pervenuta in data 26.10.2022, integrata in data 07.11.2022 per realizzare le seguenti opere: - riqualificazione piazza Luchino Visconti in Acitrezza e



e583a9f8-0cda-4e0e-b187-d8a6057932ab



sottostante edificio pubblico" ;

VISTO il parere emesso dall'U.O. S 14.4 - Sezione per i beni archeologici in data 10.11.2022 del quale si trascrive il testo: " Tenuto conto che gli interventi rientrano in quanto previsto dalle "Linee guida per la procedura di verifica dell'interesse archeologico e individuazione di procedimenti semplificativi", disciplinata dal D. Lgs. 50/2016, approvate con DPCM del 14.02.2022 (GU n. 88 del 14.04.2022), art. 2 (Campo di applicazione) che recita "[...] Sono esclusi [dalla procedura di verifica] gli interventi che non comportano nuova edificazione o scavi a quote diverse da quelle impegnate dai manufatti esistenti, mutamenti nell'aspetto esteriore o nello stato dei luoghi oppure movimentazioni del terreno", Considerato che gli interventi in oggetto non ricadono in aree vincolate ai sensi degli artt. 10, 13 e 45 del D. Lgs. 42/2004, né sottoposte a regime di art. 142, lettera m) del D. Lgs. 42/2004 e s.m.i., Considerato che l'intervento interessa un edificio già esistente interrato su tre lati e la riqualificazione della piazza soprastante, questa U.O. non è tenuta ad esprimere parere. Resta salvo l'art. 90 del D. Lgs. 42/2004 sul rinvenimento fortuito di beni archeologici per cui, qualora nel corso dei lavori dovessero evidenziarsi situazioni di interesse archeologico, questa U.O. interverrà secondo le vigenti leggi di tutela chiedendo anche in corso d'opera eventuali modifiche al progetto " .

CONSIDERATO che l'intervento ricade nell'ambito dell'area sottoposta a vincolo paesaggistico;

questa Soprintendenza, avendo accertato la sua compatibilità paesaggistica, rilascia la relativa autorizzazione prevista dall'articolo 146, comma 2, del Codice in quanto l'intervento proposto risulta in linea con i criteri di salvaguardia dei caratteri e dei valori tipologici e costruttivi della Z.T.O. A, soggetta a vincolo paesaggistico alle seguenti prescrizioni:

- da una lettura del circostanziato carteggio prodotto e da una visione della documentazione fotografica acclusa, lo spazio interessato dall'intervento, deputato essenzialmente quale luogo di aggregazione sociale, pur non riscontrando, sotto il profilo formale, elementi architettonici e/o compositivi degni di nota tuttavia il predetto luogo risulta depositario di una memoria dal pregnante valore etnografico/identitario riscontrabile attraverso la toponomastica attribuita alla piazza, legata alle vicende storiche succedutesi nel corso del tempo, ed alla contigua via che rimanda anche alla destinazione d'uso originaria quale lavatoi pubblici, quest'ultimi citati dallo scrittore G. Verga nel celeberrimo romanzo " i Malavoglia " e rievocati nel 1948 con il film di matrice verista " La Terra Trema " diretto dal regista Luchino Visconti. Alla luce di quanto sopra esposto, risulta atto dovuto preservare e rammentare tali aspetti per i futuri fruitori di tale spazio, ad intervento di riqualificazione concluso, mediante la collocazione di una epigrafe in acciaio corten di larghezza ed altezza opportuni da ubicare in corrispondenza della parete dove trova alloggio lo spazio risolto progettualmente con una vasca d'acqua (antistante la Piazzetta Antichi Lavatoi di Trezza) che racconti, in modo sintetico, quanto sopra argomentato facendo ricorso ad un testo traforato retroilluminato. Risulta, altresì, opportuno ricollocare il mascherone posto sopra la modesta vasca attualmente presente, evinto dal report fotografico, quale trait d'union dei fatti che hanno contraddistinto il luogo. Venga inoltre ottemperata la condizione indicata dalla competente U.O. S 14.4 - Sezione per i beni archeologici al verificarsi della situazione riportata nel corpo del provvedimento.

Il Dirigente dell'U.O. 2
(Dott. Franco La Fico Guzzo)
Firma autografa omessa ai sensi dell'art. 3 del Dlgs n° 39/1993

Viene di seguito riportato l'elenco dei documenti allegati all'istanza ed acquisiti dal sistema informatico "Paesaggistica" della Regione Siciliana.

- A01 - 472-ACCvsc_E15-TAV R00 Inquadramento.pdf
SHA256: 0fbd91191aa81d338c4a44ce57851395b8d6bdcaff1ff0863686c8d6b9500a72



e583a9f8-0cda-4e0e-b187-d8a6057932ab



- A02 - 472-ACCvsc_E18-TAV A00.pdf
SHA256: 96685a79d6615892dbd531f097959ddcfef3b04c207596782722e6de3fe7272d
- A02 - 472-ACCvsc_E19-TAV A01.pdf
SHA256: 2bd6ae8b5f28c1bf002d7ae281af07e943a37644aad5cad33d050e5d8f310101
- A02 - 472-ACCvsc_E20-TAV A02.pdf
SHA256: f926bf4cddad263bfa876e2b9295ef5e8088b64d7c7de8823910447acc560a11
- A03 - 472-ACCvsc_E01 Rel Generale+testate.pdf
SHA256: 4c5f6bdec3fa108c457ce404367ad5391a01b2542e570fc20f957f1df3aee058
- A09 - 472-ACCvsc rel paes+testata.pdf
SHA256: 2281fb625daef38b010d566b9f321143bcc1c77b4aaba9a647ee1e67ec2e974b
- A11 - 472-ACCvsc rel paes+testata.pdf
SHA256: 2281fb625daef38b010d566b9f321143bcc1c77b4aaba9a647ee1e67ec2e974b
- A02 - 472-ACCvsc_E29-Fasc. Ren.pdf
SHA256: 98016b8eb1f1cf56e9adbfc29661e574fdaf356c62601c89f6578055c1333613
- A26 - LEGITT. ED EPOCA VISCONTI .pdf.p7m
SHA256: bbd2a3bc5d39144c0deb7cf6d2700c5e4edc53ce344ebc4a54149d0607302ae8
- A12 - LEGITT. ED EPOCA VISCONTI .pdf.p7m
SHA256: bbd2a3bc5d39144c0deb7cf6d2700c5e4edc53ce344ebc4a54149d0607302ae8
- A24 - Blanc-GC_signed.pdf
SHA256: 6b1d283d0c64bcc5921fb08c3bc6919d0e1a4d276d87f1cf7bea90c7ddc57146
- A24 - Dichiarazione di non vincolo.pdf
SHA256: e9f05e7f0e6b64c430c46494306c8ed4f8fd496775886381fd6a9018c4cf7faf
- A10 - Dichiarazione di non vincolo.pdf
SHA256: e9f05e7f0e6b64c430c46494306c8ed4f8fd496775886381fd6a9018c4cf7faf
- A99 - Dichiarazione spettanze.pdf
SHA256: 90aa274709dcb96c34b765ce9512ec0b35a9a53a798747b8b38860193830a2fe
- A98 - Deleghe portale firmate progettista.pdf
SHA256: a94457c19af5274254901bd12157b88b29dec3b65e4e33b7aebd57eaa8147206
- A98 - Disciplinareprestazionale Incarico Piazza Visconti 201013.pdf.p7m
SHA256: 4acb8da1a17d40f08de91956896f617437b912069b21dad01e4c85d89588e5a7
- A99 - Disciplinareprestazionale Incarico Piazza Visconti 201013.pdf.p7m
SHA256: 4acb8da1a17d40f08de91956896f617437b912069b21dad01e4c85d89588e5a7
- A99 - Dichiarazione nomine.pdf
SHA256: a5a2b775f73b943ebe90d8325c09b4dc365252df8b65ece2c9f88edd77e58215
- A24 - Dichiarazione VIARCH.pdf
SHA256: f0a709edeab04e747c049d8b5da580b07312d291a9cfeabb06999dee106c31c9
- A99 - Dichiarazione spettanze+incarico.pdf
SHA256: b70a73fe0e94a1b14a6981f2d95deb1577583b912b9ce4075418d23916ed3e2e
- A99 - Depliant esplicativo principali materiali da impiegarsi in esterno.pdf
SHA256: ef7106b92fa909377a7f7699201ce1bc7efc9f9bd3c9193300137a61f36d4cab



e583a9f8-0cda-4e0e-b187-d8a6057932ab



- A99 - progettista DL.pdf
SHA256: b89dfa3fed91947d7ae903291e885c82297d253566c8b8a0257e7261dddb0f3e
- A99 - SINDACOCarta di Identità.pdf.p7m
SHA256: 21abe194a6b1948178e394a366712c6ab44885794a8caddfce266fc507df5084
- A99 - fotoinserimenti.pdf
SHA256: ca74331da4fa0e9c5fead85a46f54853169711371252dd1d272b666ec427bc21
- A99 - Dichiarazione DL.pdf
SHA256: ef7f2e7e2a8029e9d6957e04ebcb9b6a9f05baf97b0cafef7c328c8d9666e3cf

La presente autorizzazione:

- costituisce atto autonomo e presupposto rispetto al permesso di costruire o agli altri titoli legittimanti l'intervento, e pertanto sarà cura di codesto Comune valutare la compatibilità dell'opera sotto il profilo urbanistico-edilizio;

- ha la validità temporale di anni cinque.

Ogni progetto di variante a quello approvato con il presente provvedimento dovrà essere sottoposto a nuova autorizzazione della scrivente prima della esecuzione, anche parziale, delle opere; in caso contrario le stesse saranno considerate abusive.

Contro il presente provvedimento è ammesso ricorso gerarchico all'Assessorato Regionale dei Beni Culturali ed Ambientali e dell'Identità Siciliana entro trenta giorni dall'acquisita conoscenza, o al Tribunale Amministrativo Regionale entro sessanta giorni.

L'eventuale ricorso gerarchico, debitamente sottoscritto e regolarizzato in bollo, dovrà riportare le generalità del ricorrente, comprensive di indirizzo di posta elettronica certificata, cui effettuare comunicazioni e notifiche relative al procedimento.

Il soprintendente

Firmato digitalmente

Nel rispetto di quanto prescritto dalla L. 241/1990 e ss. mm. ii. e della L.R. 7/2019, si comunica che, per il presente procedimento amministrativo,

- *le Unità Operative che si occupano di provvedimenti autorizzativi in materia di Beni Culturali nelle Soprintendenze dell'Isola, ognuna per le proprie competenze, rappresentano l'unità organizzativa responsabile del procedimento sotto il profilo tecnico-scientifico e di ogni atto procedimentale interlocutorio;*
 - *responsabile dell'adozione del provvedimento finale è il Soprintendente;*
 - *ai fini dell'eventuale richiesta di esercizio dei poteri sostitutivi, il responsabile della correttezza e della celerità è il Dirigente Generale del Dipartimento Beni Culturali e dell'Identità Siciliana.*
- Responsabile della piattaforma telematica è il Dott. Mario Parlavecchio (mparlavecchio@regione.sicilia.it).*

Il titolare del trattamento, definito dall'articolo 4, n. 7 del GDPR - Regolamento generale sulla protezione dei dati (UE/2016/679), è il Dipartimento Beni Culturali e dell'Identità Siciliana.
Responsabili del trattamento, definito all'articolo 4, n.8 del GDPR - Regolamento generale sulla protezione dei dati (UE/2016/679), sono le Soprintendenze di Agrigento, Caltanissetta, Catania, Enna, Messina, Palermo, Ragusa, Siracusa, Trapani, e la Soprintendenza del Mare.



e583a9f8-0cda-4e0e-b187-d8a6057932ab



Regione Siciliana
Dipartimento dei Beni Culturali
e dell'identità Siciliana



Dipartimento dei beni culturali
e dell'identità siciliana
Soprintendenza BB.CC.AA
di Catania

Oggetto: autorizzazione



e583a9f8-0cda-4e0e-b187-d8a6057932ab



REGIONE SICILIANA
AZIENDA SANITARIA PROVINCIALE

C A T A N I A

Azienda Sanitaria Provinciale

Dipartimento di Prevenzione

U.O.S. Igiene Pubblica Territoriale Catania

Catania, 14 NOV. 2022

Prot. n. 0694796

Oggetto: Progetto esecutivo relativo agli interventi di riqualificazione di Piazza Luchino Visconti e del sottostante edificio pubblico – CUP H25D1800032004 -
Indizione Conferenza dei Servizi -

Al Comune di Aci Castello
Area V-Servizi Tecnici alla Infrastrutture

In riscontro alla nota prot.n. 0045967 del 09.11.2022, vista gli atti allegati,
si esprime

PARERE FAVOREVOLE
per le opere oggetto dell'istanza descritte in relazione.

Il Responsabile
(Dott. Rosario Giannone)

COMUNE DI ACI CASTELLO
Comune di Aci Castello
Protocollo N.0046601/2022 del 14/11/2022



**Ministero
delle Infrastrutture e dei Trasporti**
CAPITANERIA DI PORTO/GUARDIA COSTIERA
CATANIA
Sezione Demanio

Catania, li (vds. stringa prot. pec)
P.d.c. Tel. Ufficio: 095 / 7474111 – Int. 311
email: demanio.cpcatania@mit.gov.it

A COMUNE DI ACI CASTELLO
Pec: protocollo@pec.comune.acicastello.ct.it

Prot. n°02/03/03/01/(vds. stringa prot. pec) - Allegati: //

OGGETTO: Progetto esecutivo relativo agli interventi di riqualificazione di piazza Luchino Visconti e del sottostante edificio pubblico – CUP H25D18000320004.
Indizione conferenza dei servizi semplificata in modalità asincrona ai sensi dell'art. 14bis, c.2 della Legge n. 241/90 e dell'art. 18 della L.R. 7/2019.

Riferimento: nota n. 45967 del 09/11/2022 assunta al protocollo n. 50280 del 09/11/2022.

E
COMUNE DI ACI CASTELLO Comune di Aci Castello
COPIA CONFORME ALL'ORIGINALE DIGITALE Protocollo N. 0048322/2022 del 25/11/2022 Firmatario: MARCO ALBERTO IACONO, protocollo.mit.gov.it

VIA PEC

In esito all'indizione della conferenza di servizi in oggetto ed esaminata tutta la documentazione allegata all'istanza del soggetto richiedente, questo Comando ritiene di poter esprimere *il proprio nulla osta esclusivamente ai fini della sicurezza della navigazione* e pertanto resta inteso che dovranno essere acquisiti tutti gli ulteriori pareri, nulla osta, autorizzazioni, atti di assenso comunque denominati di competenza di altri Enti/Amministrazioni, con particolare riferimento agli aspetti di compatibilità dell'uso dello spazio demaniale, oltre che per tutti gli ulteriori profili di natura edilizia, ambientale e paesaggistica.

Tanto per il richiesto riscontro.

**IL CAPO REPARTO
TECNICO-AMMINISTRATIVO
C.V. (CP) Marco Alberto IACONO**

Documento firmato digitalmente ai sensi del d.lgs. n. 82/2005 e ss.mm.ii.

