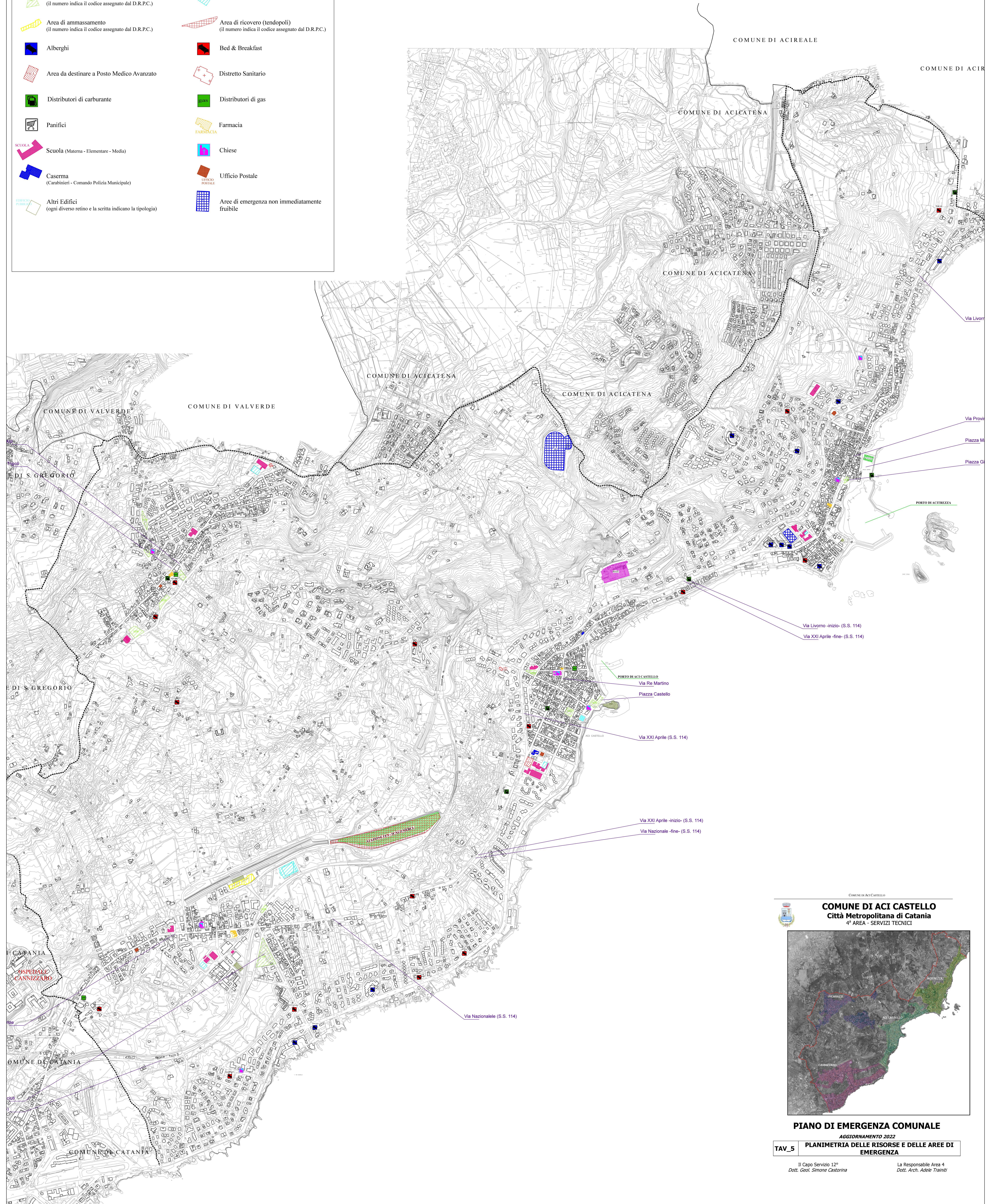

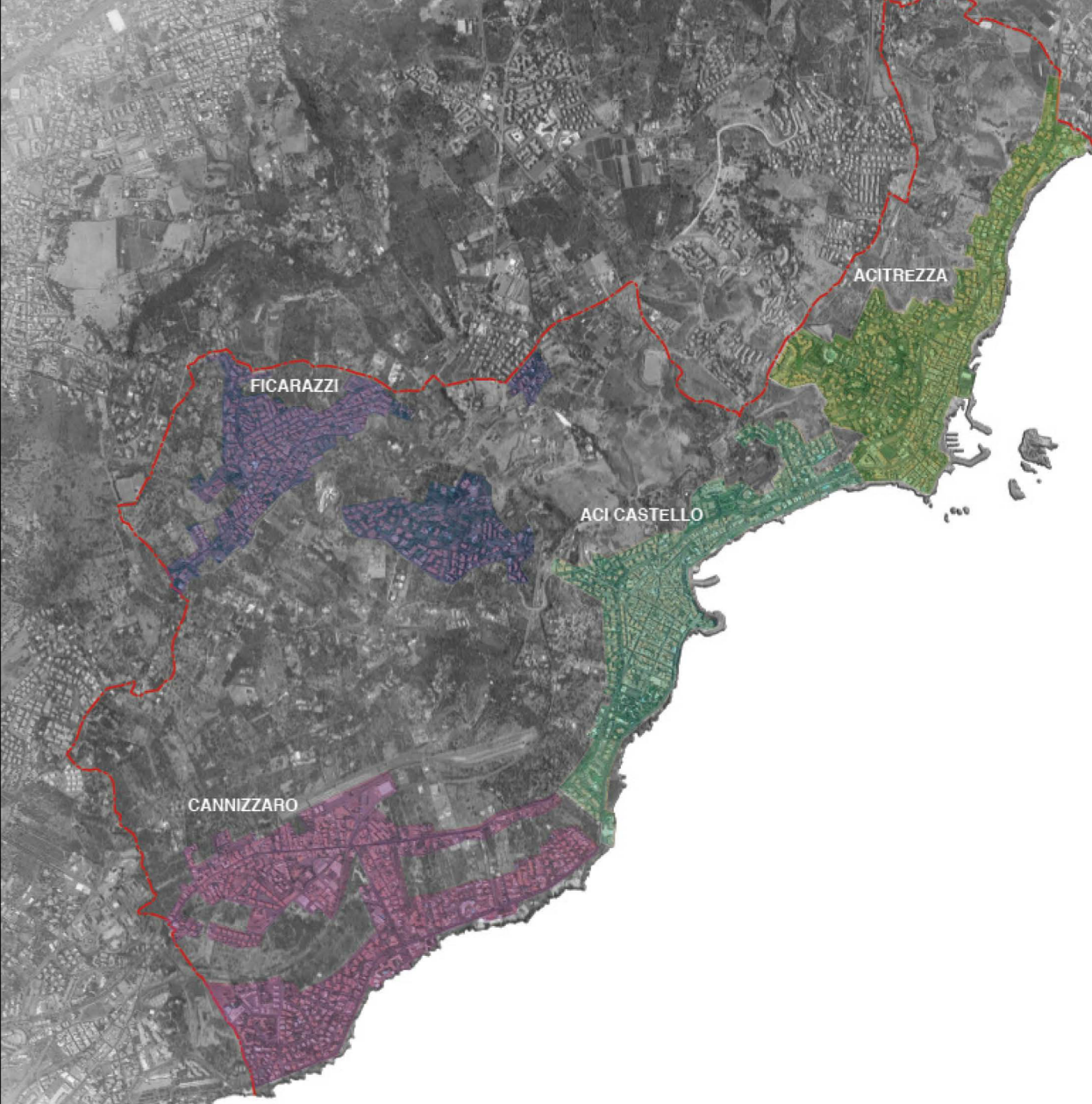


LEGENDA

- | | |
|--|---|
|  Area di attesa all'aperto
(il numero indica il codice assegnato dal D.R.P.C.) |  Area di attesa al chiuso |
|  Area di ammassamento
(il numero indica il codice assegnato dal D.R.P.C.) |  Area di ricovero (tendopoli)
(il numero indica il codice assegnato dal D.R.P.C.) |
|  Alberghi |  Bed & Breakfast |
|  Area da destinare a Posto Medico Avanzato |  Distretto Sanitario |
|  Distributori di carburante |  Distributori di gas |
|  Panifici |  Farmacia |
|  Scuola (Materna - Elementare - Media) |  Chiese |
|  Caserma
(Carabinieri - Comando Polizia Municipale) |  Ufficio Postale |
|  Altri Edifici
(ogni diverso retino e la scritta indicano la tipologia) |  Aree di emergenza non immediatamente fruibile |




COMUNE DI ACICASTELLO
 Città Metropolitana di Catania
 4ª AREA - SERVIZI TECNICI



PIANO DI EMERGENZA COMUNALE
 AGGIORNAMENTO 2022
TAV_5 PLANIMETRIA DELLE RISORSE E DELLE AREE DI EMERGENZA

Il Capo Servizio 12° Dott. Geol. Simone Castorina	La Responsabile Area 4 Dott. Arch. Adele Trainiti
--	--