




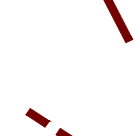



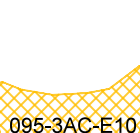


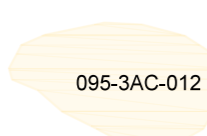

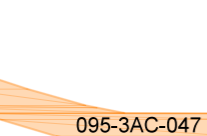


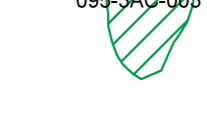
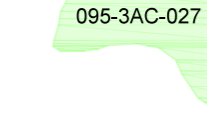
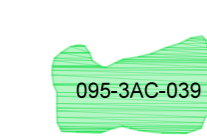
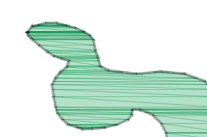


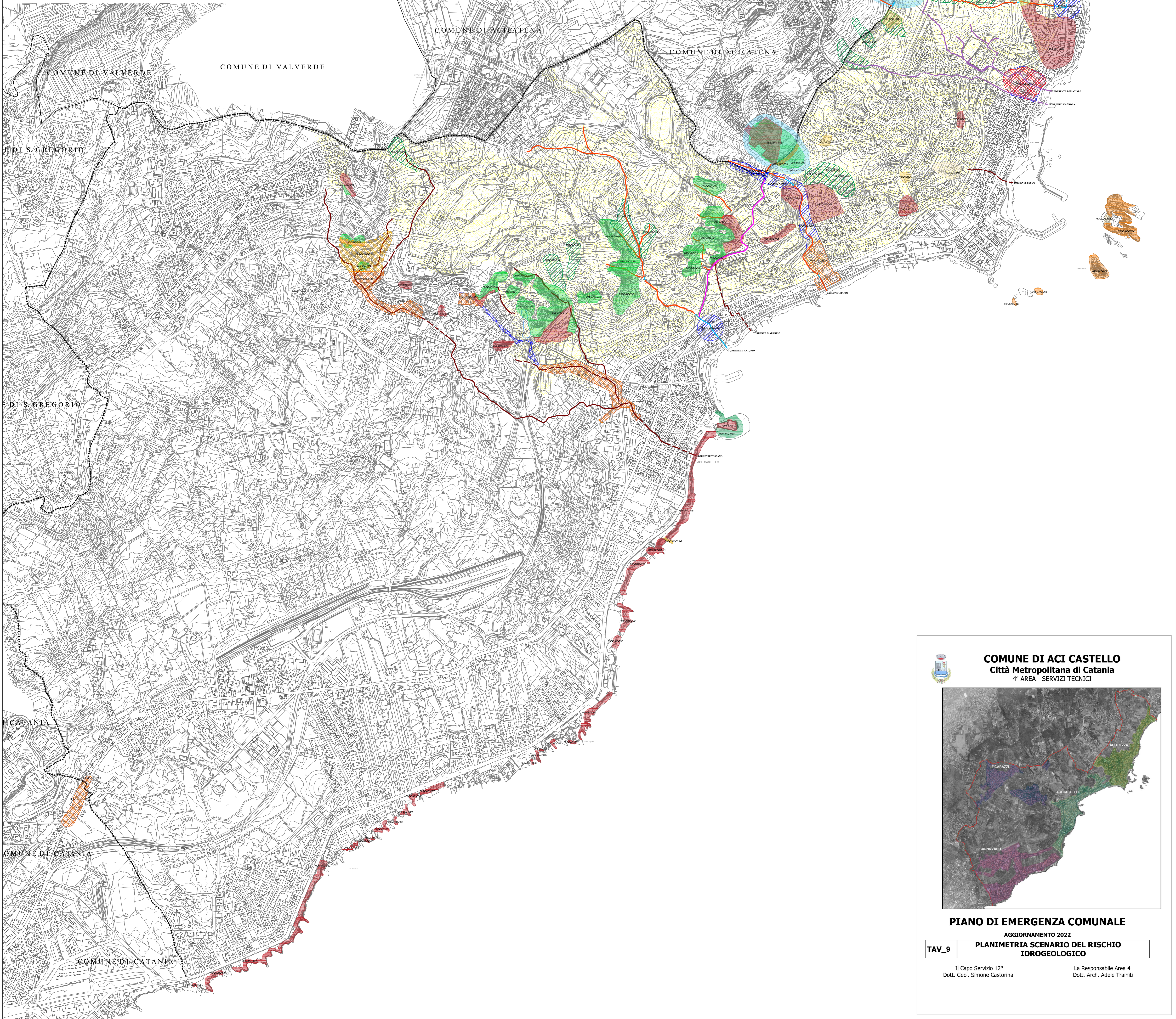
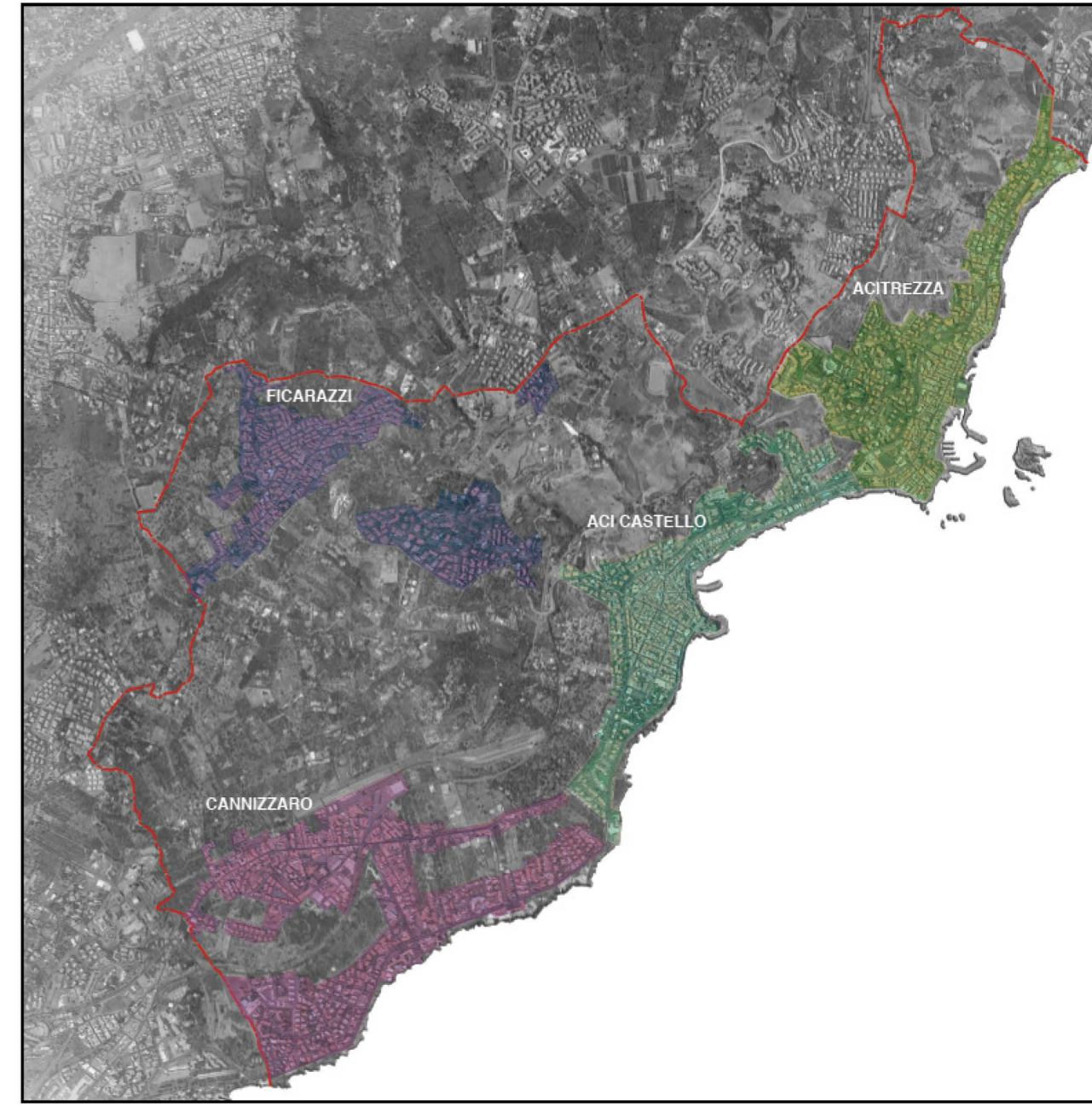


# LEGENDA

-  Torrente regimentato da Genio Civile CT (tratto aperto)
-  Torrente regimentato da Genio Civile CT (tratto coperto)
-  Torrente con regimentazione in corso (tratto aperto)
-  Torrente con regimentazione in corso (tratto coperto)
-  Torrente non regimentato a rischio esondazione (tratto aperto)
-  Torrente non regimentato a rischio esondazione (tratto coperto)
-  Trincea drenante
-  Condotta Pluviale
-  Aree a Rischio Idraulico R2 (il testo indica il codice attribuito nel P.A.I.)
-  Aree a Rischio Idraulico R3 (il testo indica il codice attribuito nel P.A.I.)
-  Aree a Rischio Idraulico R4 (il testo indica il codice attribuito nel P.A.I.)
-  Aree a Pericolosità Idraulica - Sito di Attenzione (il testo indica il codice attribuito nel P.A.I.)
-  Aree a Rischio Geomorfologico R1 (il testo indica il codice attribuito nel P.A.I.)
-  Aree a Rischio Geomorfologico R2 (il testo indica il codice attribuito nel P.A.I.)
-  Aree a Rischio Geomorfologico R3 (il testo indica il codice attribuito nel P.A.I.)
-  Aree a Rischio Geomorfologico R4 (il testo indica il codice attribuito nel P.A.I.)
-  Aree a Pericolosità Geomorfologica P1 (il testo indica il codice attribuito nel P.A.I.)
-  Aree a Pericolosità Geomorfologica P2 (il testo indica il codice attribuito nel P.A.I.)
-  Aree a Pericolosità Geomorfologica P3 (il testo indica il codice attribuito nel P.A.I.)
-  Aree a Pericolosità Geomorfologica P4 (il testo indica il codice attribuito nel P.A.I.)
-  Sito d'attenzione (fascia di rispetto per probabile evoluzione del dissesto)
-  Limite di pericolosità coperto da area a pericolosità maggiore
-  Area a Vincolo Idrogeologico da P.R.G.



**COMUNE DI ACI CASTELLO**  
Città Metropolitana di Catania  
4ª AREA - SERVIZI TECNICI



**PIANO DI EMERGENZA COMUNALE**  
AGGIORNAMENTO 2022

**TAV\_9 PLANIMETRIA SCENARIO DEL RISCHIO IDROGEOLOGICO**

Il Capo Servizio 12°  
Dott. Geol. Simone Castorina

La Responsabile Area 4  
Dott. Arch. Adele Trainiti